





# Photovoltaïque au sol



Commune de Broons

## Légende





Potentiel d'implantation :

-  Zones d'opportunité
-  Zones possibles
-  Zones à impact moyen
-  Zones à impact fort



Installations existantes de grande puissance

-  Photovoltaïque
-  Projet photovoltaïque

Enjeux et autres informations

-  Contour sites inscrits et classés
-  Périmètre monuments historiques
-  TVB
-  Espaces boisés

Couches caractérisant le territoire

-  Limites communales
-  Cours d'eau et plans d'eau

Décomposition du gisement :

- Gisement brut : 4 GWh
- Gisement net : 4 GWh

